

**PŘÍLOHA č. 2 ODŮVODNĚNÍ
PRÁVNÍ STAV PŘED AKTUALIZACÍ č. 2**

ZÁSADY ÚZEMNÍHO ROZVOJE HL. M. PRAHY

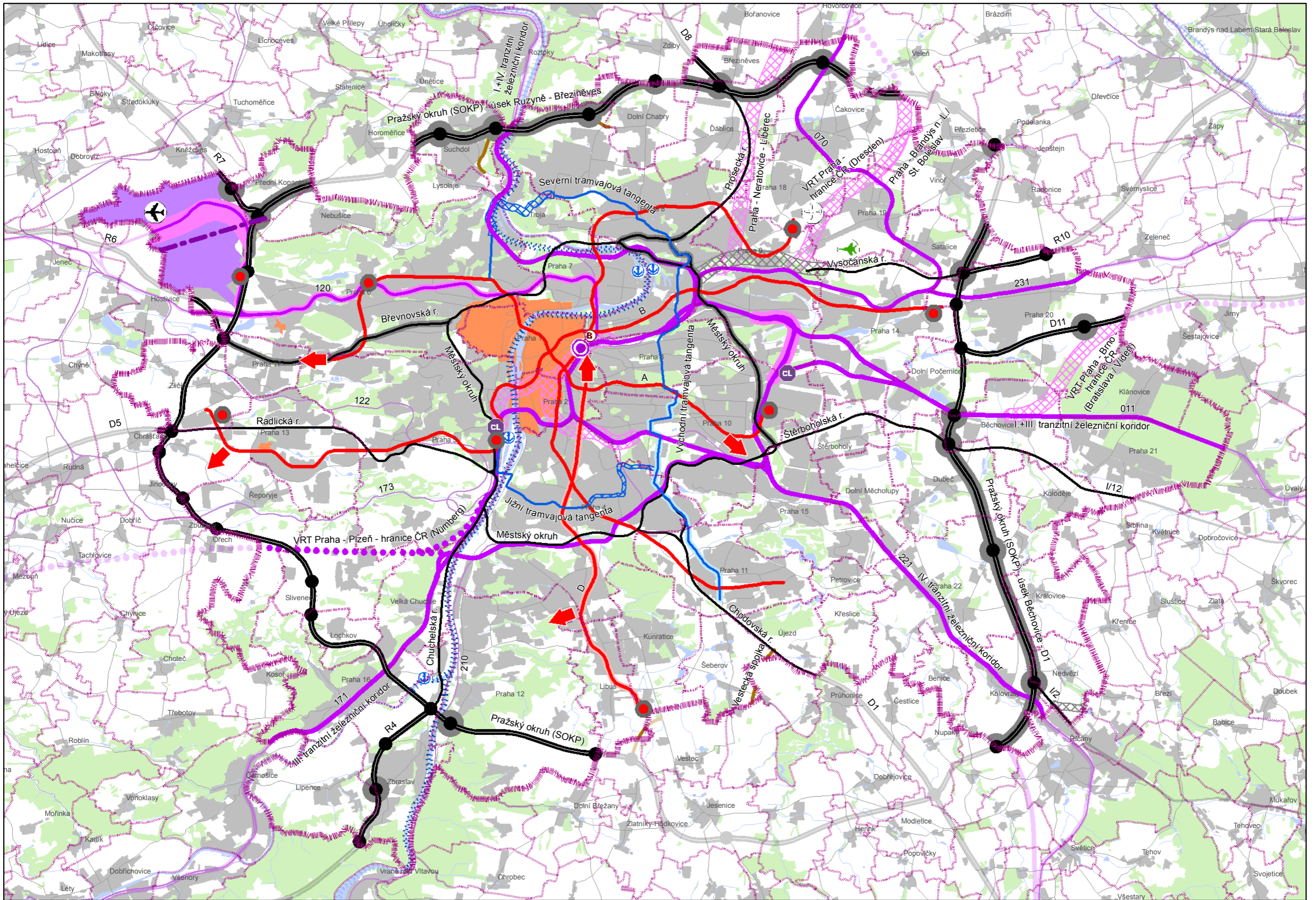
ZÚR

PRA HA
PRA GUE
PRA GA
PRA G

2017

hlavní město Praha

číslo paré:











2. VÝKRES PLOCH A KORIDORŮ NADMÍSTNÍHO VÝZNAMU - DOPRAVNÍ INFRASTRUKTURA
 STAV PŘED AKTUALIZACÍ Č. 2 ZÚR HL. M. PRAHY

1:100 000

2. VÝKRES PLOCH A KORIDORŮ NADMÍSTNÍHO VÝZNAMU - DOPRAVNÍ INFRASTRUKTURA

Legenda

VYBRANÉ JEVY MAPOVÉHO PODKLADU

-  Hranice kraje – hl. m. Praha, hranice územních statistických jednotek NUTS 2 a NUTS 3
-  Hranice mimopražských obcí a městských částí hl. m. Prahy
-  Zástavba
-  Významné plochy zeleně
-  Vodní plochy a toky
-  Památkové rezervace
-  Ostatní komunikace
-  Ostatní železniční tratě

JEVY ZÚR

-  Koridory dálnic, rychlostních silnic, Pražského okruhu (SOKP)
-  Koridory dálnic, rychlostních silnic, Pražského okruhu (SOKP) pro upřesnění v rámci ÚP
-  Koridory pozemních komunikací s celoměstským významem
-  Koridory pozemních komunikací s celoměstským významem pro upřesnění v rámci ÚP
-  Mimoúrovňové křižovatky
-  Mimoúrovňové křižovatky pro upřesnění v rámci ÚP
-  Koridory územních rezerv pro pozemní komunikace nadřazeného komunikačního systému
-  Koridory pozemních komunikací mimo nadřazený komunikační systém
-  Koridory vysokorychlostní železniční dopravy
-  Koridory konvenční železniční dopravy - tranzitní žel. koridory
-  Koridory konvenční železniční dopravy - tranzitní žel. koridory - pro upřesnění v rámci ÚP
-  Železniční koridory - síť AGTC, TEN-T
-  Železniční koridory celoměstského významu
-  Železniční koridory celoměstského významu pro upřesnění v rámci ÚP
-  Koridory územních rezerv pro železnici
-  Železniční stanice Praha - Hlavní nádraží
-  Letiště Praha - Ruzyně (Letiště Václava Havla Praha)
-  Osa nové paralelní vzletové a přistávací dráhy (RWY 06R/24L) letiště Praha - Ruzyně (Letiště Václava Havla Praha)
-  Letiště Praha - Letňany
-  Letiště Praha - Kbely
-  Přístav
-  Koridor vodní cesty
-  Koridory tras metra
-  Koridory metra pro upřesnění v rámci ÚP
-  Směry rozvoje metra - k prověření v rámci ÚP
-  Koridory tramvajové dopravy
-  Koridory tramvajové dopravy pro upřesnění v rámci ÚP
-  Koridory územních rezerv pro tramvajovou dopravu
-  Centrální autobusové nádraží Praha - Florenc
-  Celoměstsky významné terminály příměstské bus dopravy - stabilizované
-  Lokality pro umístění terminálů city-logistiky pro upřesnění v rámci ÚP

ZÚR HL. M. PRAHY - AKTUALIZACE Č. 2

POŘIZOVATEL: ODBOR ÚZEMNÍHO ROZVOJE MHMP, JUNGMANNOVA 29/35, 111 21 PRAHA 1

PROJEKTANT: INSTITUT PLÁNOVÁNÍ A ROZVOJE HLAVNÍHO MĚSTA PRAHY, VYŠEHRADSKÁ 57, 128 00 PRAHA 2

VÝKRES PLOCH A KORIDORŮ NADMÍSTNÍHO VÝZNAMU - DOPRAVNÍ INFRASTRUKTURA (PŘED AKTUALIZACÍ Č. 2)

DATUM: 2017

MĚŘÍTKO: 1:100 000

ČÍSLO VÝKRESU: 2